


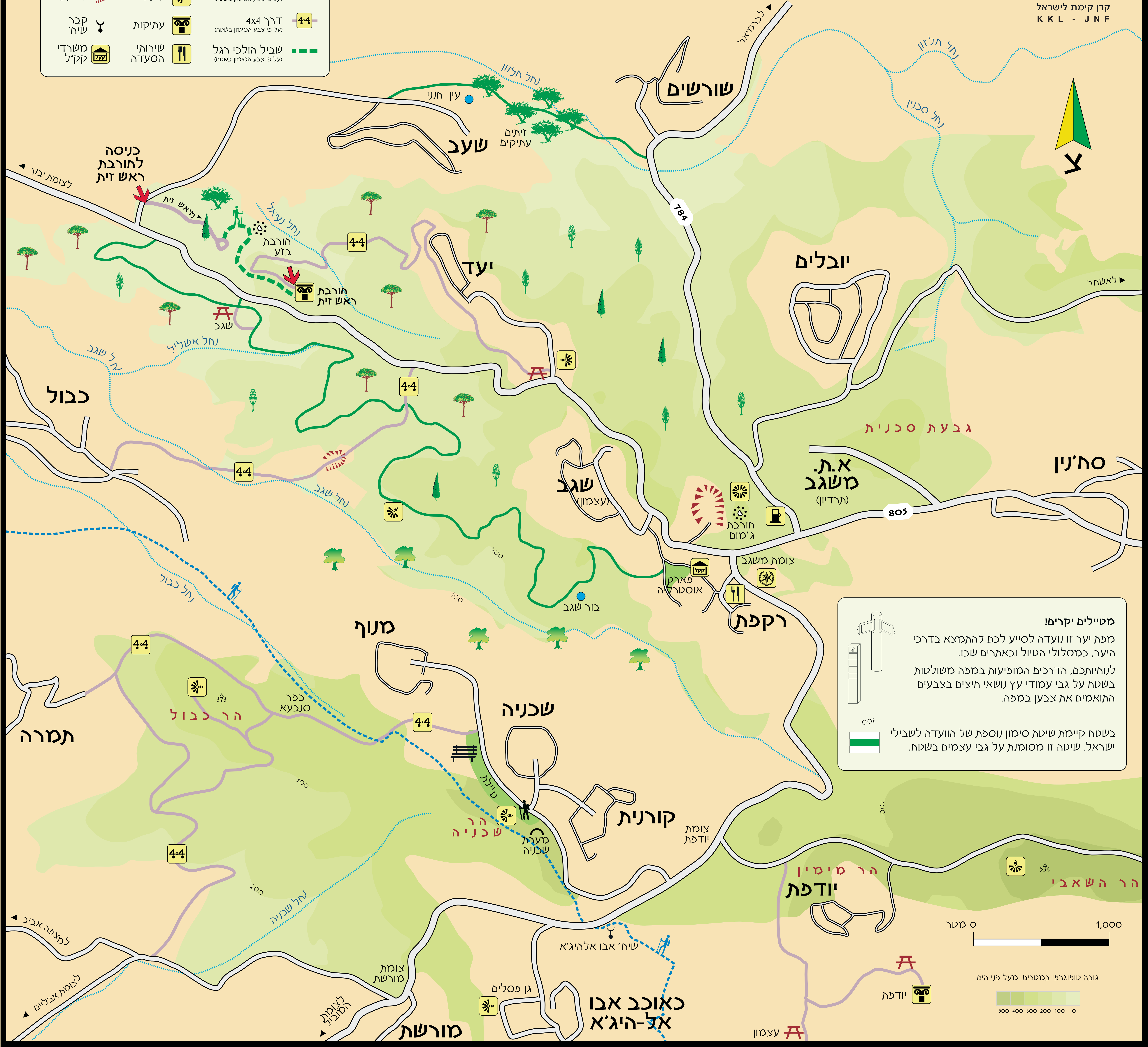


יער שגב





קרן קיימת לישראל
KKL - JNF

מקרא		
	כביש	
	דרך רכב (על פי צבע הסימון בשטח)	
	דרך 4x4 (על פי צבע הסימון בשטח)	
	שביל הולכי רגל (על פי צבע הסימון בשטח)	
	תחנת משטרה	
	מצפור	
	עתיקות	
	שירותי הסעדה	
	קבר	
	קק"ל	



מטיילים יקרים!
 מפת יער זו נועדה לסייע לכם להתמצא בדרכי היער, במסלולי הטיול ובאתרים שבו. לנוחיותכם, הדרכים המזופיעות במפה משולטות בשטח על גבי עמודי עץ נושאי חיצים בצבעים התואמים את צבען במפה.
 בשטח קיימת שיטת סימון נוספת של הוועדה לשבילי ישראל. שיטה זו מסומנת על גבי עצמים בשטח.



לצומת יבנה
 לצומת אביב
 לצומת אבליים

לאשחר

גבעת סכנית

סחי'ן

יובלים

משגב א.ת.
(תרדיון)

רקפת

שגב
(עצמון)

שכניה

קורנית

הר מימין
יודפת

הר השאבי

כאוכב אבו אל-היג'א

מורשת

תמרה

מנוף

הר כבול

כניסה לחורבת ראש זית

נחל נעאל
חורבת בזע

שעב

יעד

שורשים

נחל חלזון

נחל סכנין

נחל מיאל

בור שגב

נחל שכניה

סנבעא כפר

הר שכניה

מערת שכניה

שיח' אבו אליהג'א

גן פסלים

צומת מורשת

צומת המזבל

לצומת אביב

לצומת אבליים