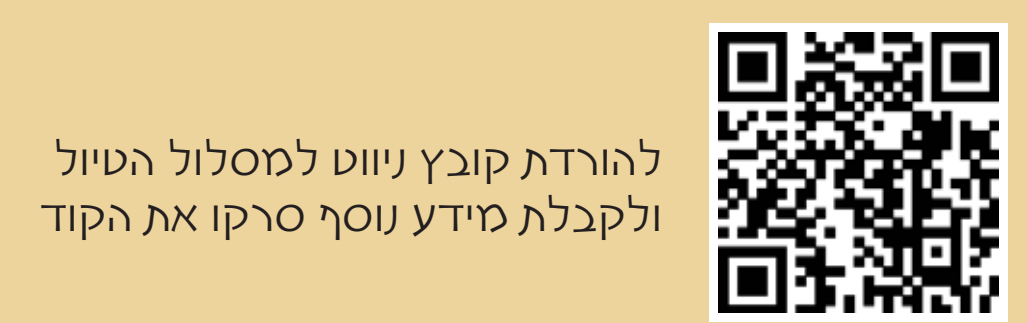
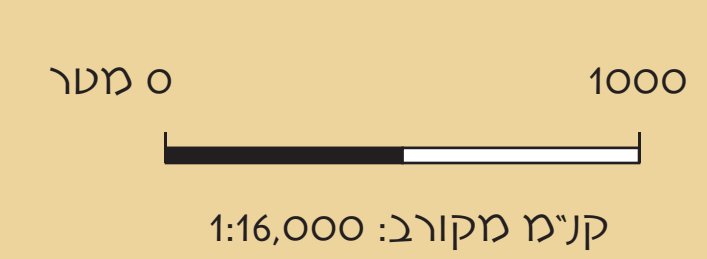
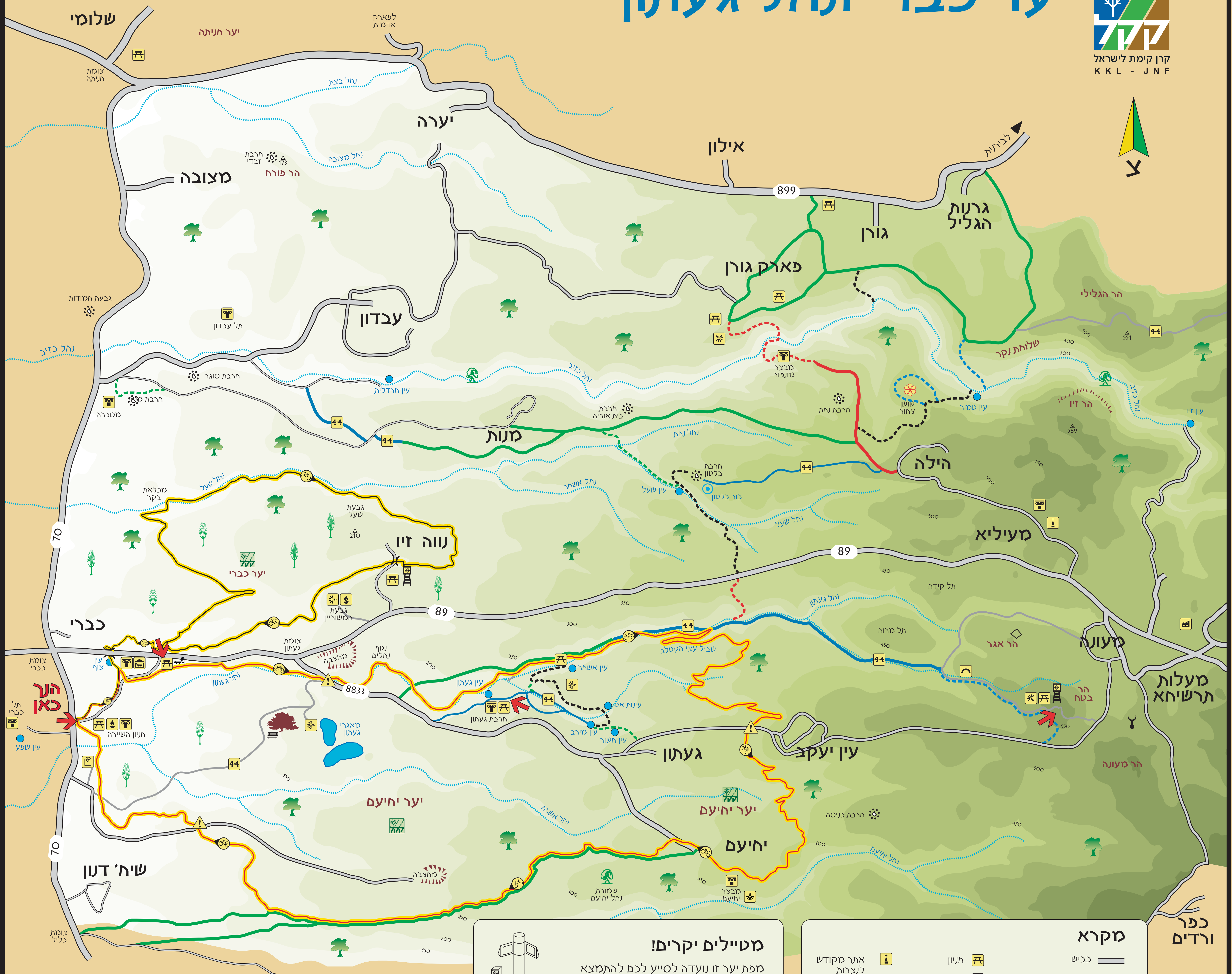


יער כברי ונחל געתון



קקל - קהילה ויער, גליל מערבי-כרמל
מיפוי: נגה מזרחי, נגה עיצוב גרפי
עדכון: מאי 2014

להורדת קובץ ניווט למסלול הטיוול ולקבלת מידע נוסף סרקו את הקוד

מטיילים יקרים!

מפת יער זו נועדה לסייע לכם להתמצא בדרכי היער, במסלולי הטיוול ובאתרים שבו.

לנוחיותכם, הדרכים המופיעות במפה משולטות בשטח על גבי עמודי עץ נושאי חיצים בצבעים התואמים את צבען במפה.

בשטח קיימת שיטת סימון נוספת של הוועדה לשבילי ישראל. שיטה זו מסומנת על גבי עצמים בשטח.

מקרא

	כביש		אתר מקודש לצרות
	דרך נוף (על פי צבע הסימון בשטח)		חרבה
	סיגל כברי, מעגלי (כ-15 קמ"ר, רכיבה עם כיוון השעון)		פריחה
	סיגל יחיעם (כ-27 קמ"ר, רכיבה עם כיוון השעון)		מגדל תצפית
	שביל הולכי רגל (על פי צבע הסימון בשטח)		מצוקים
	נחל		קבר שיח'
	דרך לרכב 4x4 (על פי צבע הסימון בשטח)		
	תיוון		
	עתיקות		
	מצפור		
	תחת מידע		
	משרדי קקל		
	מעה		
	אתר הנצחה		
	אזור תעשייה		
	בית עלמין		